

ГРАН-ПРІ ТРУСКАВЦЯ

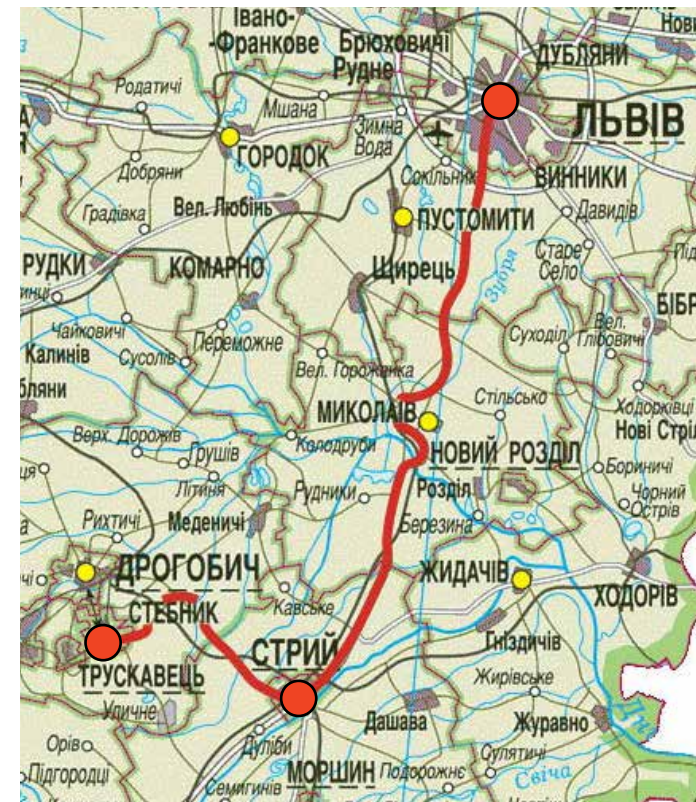
Етап 1

м. Трускавець, 24–25.03.2017



Довжина траси
3,1 км
Перепад висот
53 м
Кількість поворотів
12 правих, 8 лівих
Кращий час
проводиться вперше
Переможець–2016
проводиться вперше

Траса змагання проходить центральними вулицями Трускавця, покриття змінюється з асфальту на бруківку та навпаки. Додатковим елементом є виконання обертів навколо дочки, розташованої в найбільшій глядацькій зоні.



ОПТИМАЛЬНИЙ МАРШРУТ

Рухаючись від Львова на південь трасою М06 (Е50) в напрямку Чопа, потрібно доїхати до Стрия, де повернути праворуч на Дрогобич. Не доїжджаючи Дорогобича, на перехресті з круговим рухом потрібно повернути ліворуч на Трускавець. **Увага:** дорога на Дорогобич через Меденичі, яка здається коротшою, має істотно гірше покриття!

ВІДСТАНЬ ДО ТРУСКАВЦЯ ВІД ДЕЯКИХ ЄВРОПЕЙСЬКИХ МІСТ

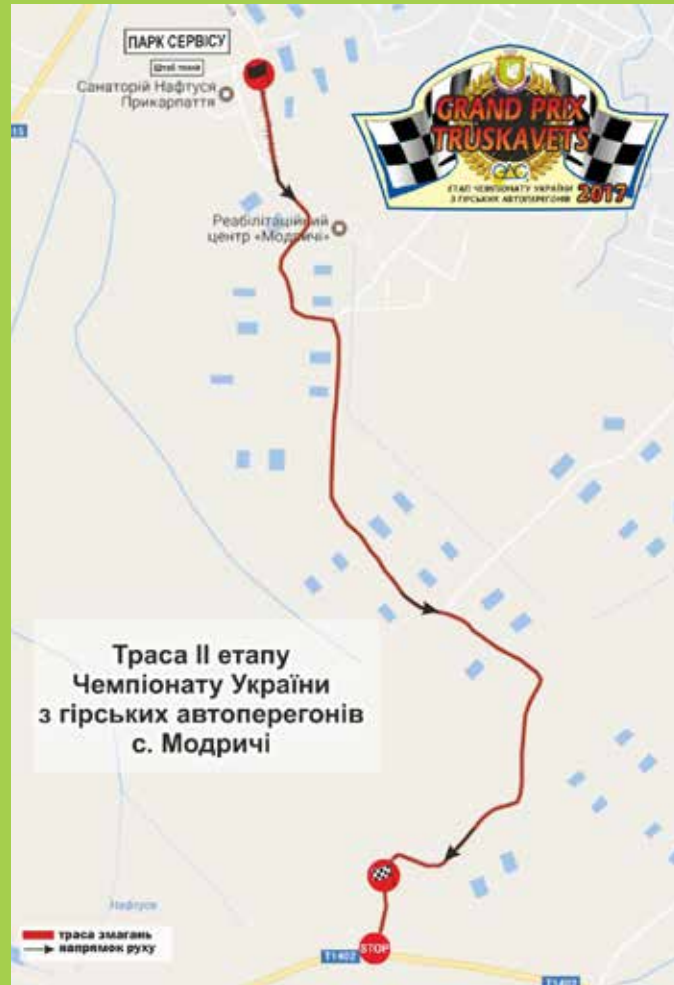
Львів	110	Краків	430	Братислава	760
Ужгород	230	Варшава	510	Бухарест	810
Жешув	270	Будапешт	540	Одеса	860
Кошице	330	Київ	650	Вільнюс	890
Люблін	340	Мінськ	730	Дніпро	1120



ГРАН-ПРІ ТРУСКАВЦЯ

Етап 2

с. Модричі, 25–26.03.2017



Довжина траси

2,8 км

Перепад висот

40 м

Кількість поворотів

10 правих, 11 лівих

Кращий час

1 хв 39,3 с

Переможець–2016

Борис Ганджа,

Mitsubishi Lancer Evo IX



ГОЛОВНА РОДЗИНКА

Курортне місто Трускавець відоме, перш за все, завдяки величезній кількості мінеральних джерел з різноманітними лікувальними та столовими водами. Відвідуючи Трускавець, неодмінно зазирніть в міський бювет та зробіть ковток з джерел «Нафтуса», «Юзя», «Софія» або інших.

ТРАДИЦІЙНА СТРАВА – ЧЕНАХИ

Ця грузинська за походження страва давно оселилася в кожній зучульській коліді, отримавши неповторний місцевий колорит. Є чимось середнім між супом та печенею; подається гарячою, причому неодмінно в горщиках.



ТРЕМБІТА-БУКОВЕЛЬ

Етап 3

с. Поляниця, 21.05.2017



Довжина траси

3,6 км

Перепад висот

230 м

Кількість поворотів

11 правих, 7 лівих

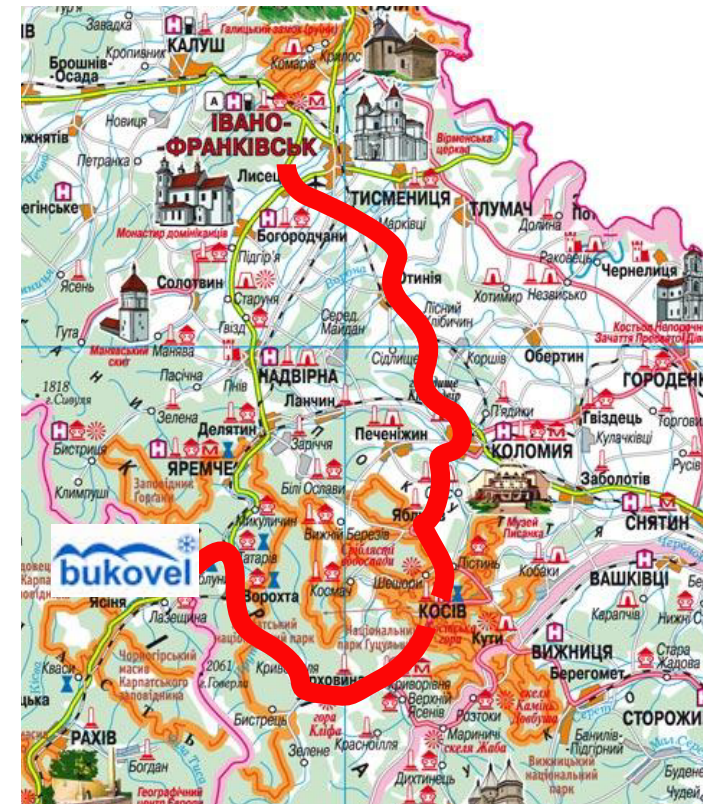
Кращий час

1 хв 52,6 с

Переможець-2016

Борис Ганджа,

Mitsubishi Lancer Evo IX



ОПТИМАЛЬНИЙ МАРШРУТ

Оскільки змагання Чемпіонату України на Буковелі передусім національна гонка поблизу Верховини, доречно їхати довшою, але красивішою дорогою – через Коломию, Ядлунів, Косів та Верховину (до того ж, вся вона має нове асфальтове покриття). Увага: дороги поблизу Ядлуницького перевала доки не відремонтовано, тож їхня якість нижче за середню.

ТРАДИЦІЙНА СТРАВА – БАНУШ

В кожній оселі на Верховині вам запропонують скуштувати бануш – страву з кукурудзяного борошна та сметани, заправлену грибами, шкварками та дринзою. За традицією, бануш мають готувати виключно чоловіки і тільки на відкритому вогні.



БЕСКИД

Етап 4
м. Бориня, 9-10.06.2017



Довжина траси
3,6 км
Перепад висот
97 м
Кількість поворотів
6 правих, 8 лівих
Кращий час
проводиться вперше
Переможець-2016
проводиться вперше

Попри те, що змагання на трасі «Ужоцький кордон» досі жодного разу не проводились, схема траси наочно демонструє відсутність крутих поворотів і, як наслідок цього, доволі високу середню швидкість.



ОПТИМАЛЬНИЙ МАРШРУТ

Організатори змагання рекомендують їхати на Ужоцький перевал зі Львова трасою Е50, звертаючи з неї за Сколе в напрямку на Мохнате та Бориню. Альтернативна (коротша) дорога через Самбір значно гірша; майже 50 км там потребують ремонту. Тим, хто прямуватиме з боку Ужгорода, звичайно ж, нема сенсу їхати через Мохнате – адже набагато коротший маршрут лежить через Перечин.

ВІДСТАНЬ ДО БОРИНИ ВІД ДЕЯКИХ ЄВРОПЕЙСЬКИХ МІСТ

Ужгород	107	Будапешт	459	Мінськ	836
Кошице	178	Краків	506	Бухарест	838
Львів	183	Варшава	589	Одеса	934
Жешув	349	Братислава	677	Вільнюс	963
Люблін	415	Київ	727	Дніпро	1201



БЕСКИД

Етап 5

м. Ужок, 10–11.06.2017



Довжина траси
3,9 км
Перепад висот
211 м
Кількість поворотів
10 правих, 12 лівих
Кращий час
2 хв 32,8 с
Переможець–2016
Борис Ганджа,
Mitsubishi Lancer Evo IX

Дорога через Ужоцький перевал, навпаки, добре відома учасникам гірських перегонів; причому відома, як досить небезпечна та підступна. Особливо це стосується тих моментів, коли над трасою раптово падає дощ...



ГОЛОВНА РОДЗИНКА

Проїхавши від Ужоцького перевалу на південь, в бік Ужгорода, мандрівник може звернути до містечка Лумшори, що славиться на всю країну своїми чанами, в які дуже корисно та приємно зануритись. Стверджують, що купання в гарячій цілющій воді здатне повернути будь-кому молодість та зміцнити здоров'я.

ТРАДИЦІЙНА СТРАВА – БОГРАЧ

Загальновідомий угорський бограч (або бограч-гуляш) поширений в Закарпатті навіть більше за борщ або шашлик. Гостра м'ясна страва, основою якої є цибуля та паприка, неодмінно має стати однією зі складових меню будь-якого туриста.

